

TERMÉSZETJÁRÓ SZÁLLÁSHELYEK ERDŐN-MEZŐN

SZÁLLÁSHELY ZSEBKALAUZ

VII.







NYUGAT-DUNÁNTÚL

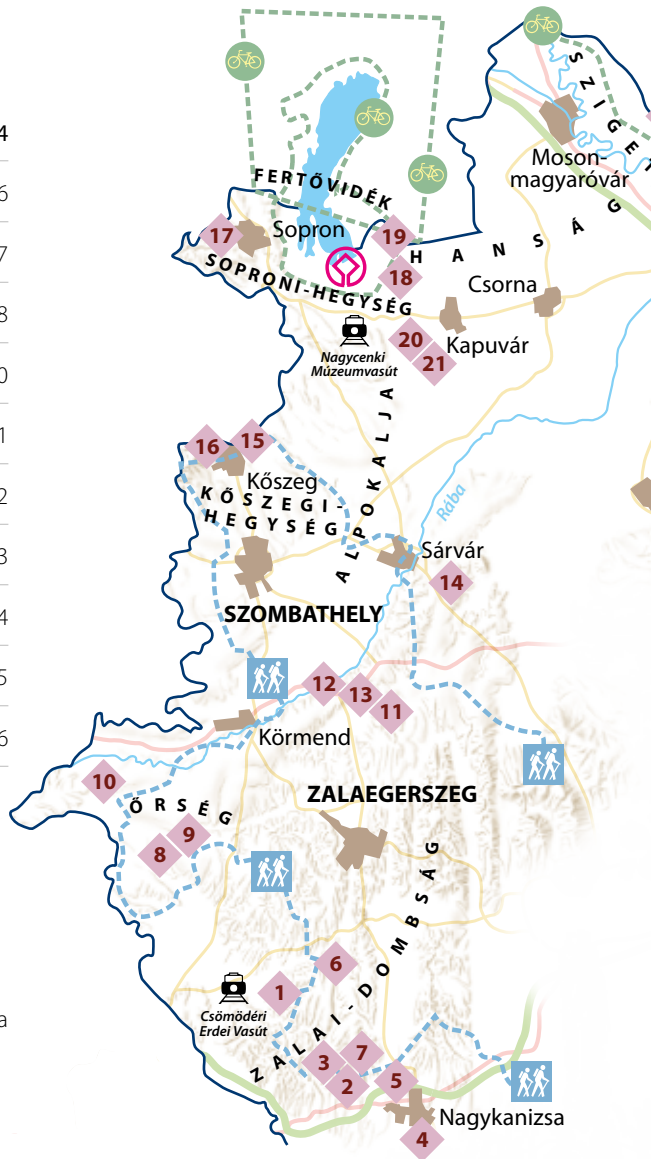
Tartalomjegyzék

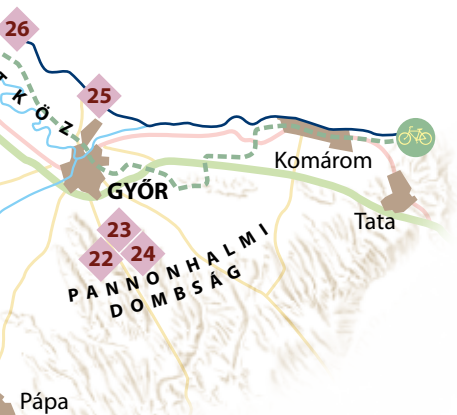
A ZALAI-DOMBSÁGTÓL AZ ŐRSÉGIG 4

1	Csömödéri Turistaszálló	6
2	Kistolmácsi Erdei Lak	7
3	Kistolmácsi Horgász Lak	8
4	Szaplányosi Erdei Lak	10
5	Zsigárdi Erdei és Vadász Lakok	11
6	Szentpéterföldei Horgász Lak	12
7	Nyitnikék Erdei Szálló	13
8	Keserűszeri Vendégház	14
9	Körtike Gerendaházak	15
10	Szakonyfalui Vendégház	16

JELMAGYARÁZAT

- 1 Erdői szálláshely
-  Erdői vasút, kisvasút
-  Természeti világörökség
-  Országos Kék Kör útvonala
-  Kerékpáros útvonal





A VASI-HEGYHÁTÓL A SOPRONI-HEGYSÉGIG 18

11	Hegypásztor Erdei Iskola és Turistaszállás	20
12	Szent Domonkos Zarándokház	21
13	Nagymákfai Erdei Iskola és Turistaház	22
14	Borostyánkert Étterem és Vendégház	23
15	Szent Imre Missziósház	24
16	Stájer-házi Erdészeti Erdei Iskola	25
17	Ciklámen Faházak	26

NYUGAT-DUNÁNTÚL

A zalai dombok hullámzása, az őrségi szerek rejtett szegletei, a Kőszegi-hegység pannon hullámokra kifutó bércei, a Hanság szelíd síkja és a Szigetköz fonódó holtágai rajzolják meg ennek az ezerarcú vidéknek a valódi karakterét.

A FERTŐ-HANSÁGTÓL A SZIGETKÖZIG 28

18	Kócsagvár	30
19	Csapody István Természetiskola és Ifjúsági Szálló	31
21	Rókatői Vadászház	34
21	Göbösmajor – Faházak és Vendégház	35
22	Ravazdi Erdei Iskola	36
23	Villebaldi Vendégház	37
24	Szent Jakab Ház	38
25	Patkányosi Vadászház	39
26	Lipóti Pihenőház	41



*Természetjáró szálláshelyek erdön-mezőn – Szálláshely zsebkalauz – VII.
A Nyugat-Dunántúlról*

A kiadvány az Aktív- és Ökoturisztikai Fejlesztési Központ támogatásával valósult meg.

Kiadó: Ipoly Erdő Zrt., Aktív- és Ökoturisztikai Fejlesztési Központ

Felelős kiadó: Kiss László vezérigazgató, Baráth Gergely ügyvezető igazgató

Főszerkesztő: Nagy László

Szerkesztők: Osztrozics Dóra, Pesek Gézáne Beáta

Együttműködő partnerek:

Aktív Magyarországért Felelős Kormánybiztosi Iroda,
Aktív- és Ökoturisztikai Fejlesztési Központ,
Miniszterelnökség,
Agrárminisztérium,
Magyar Természetjáró Szövetség

Kiadványterv, borítóterv: Tóth Attila

Technikai szerkesztés, nyomdai előkészítés:

WOW Stúdió Kft. (Orodán Mária, Tóth Attila)

Nyelvi korrektor: Macskássy Zsuzsa

A kiadvány sokszorosítása, az illusztrációk felhasználása
szerzői joghoz kötött, kizárólag a kiadó engedélyével lehetséges.

Magyar állami erdőgazdaságok



Magyar nemzeti parkok



Partnereink





Kedves Túratársam!

Ma már szinte természetesnek vesszük, hogy a nyár és az ősz folyamán majd minden héten átadásra kerül egy-egy megújult, felújított turistaház. Szaporca, Bánkút, Vízfő, Geopark, Rudolf-tanya, Kistolmács csak néhány azok közül, amit az elmúlt időszakban vehettek birtokba a túrázók.

2020-ban a kormány minden eddiginél magasabb összeget, 1,8 milliárd forintot biztosított erre a célra, és jelenleg is több mint 30 turistaház, vagy kulcsosház újjépítése van folyamatban.

Aki járja a hazai erdőket, az szembetűnő fejlődésnek lehet a tanúja. Az erdészetek és a nemzeti parkok saját forrásból és kormányzati támogatásból több mint 130 erdei szálláshelyet építettek vagy újítottak fel, negyvennél is több új kilátó épült, fantasztikus látogatóközpontokat, erdei iskolákat alakítottak ki.

Bár sokan gondolunk nosztalgiával fiatalkorunk túrázásaira, azzal együtt, hogy a turistaházak a nyirkorgó vaságycsúcsok, az ablak résein süvítő szél emlékeit idézik fel, szembe kell néznünk azzal a ténnyel, hogy a kor és az igények megváltoztak.

A Téry Ödön Nemzeti Turistaház-fejlesztési Programnak az a célja, hogy nálunk Magyarországon is olyan színvonalú turistaházak működjenek, mint Ausztriában. Azt szeretnénk, hogy a túrázás még népszerűbbé váljon, és a felújított erdei szálláshelyek magányos túrázók, családok, baráti társaságok, iskolai csoportok igényeit is kielégítsék, és otthon, munkahelyén, iskolájában mindenki büszkén mesélje, hogy milyen nagyszerű helyen szállt meg túrázás közben.

Az erdei szálláshely zsebkalauz sorozat harmadik, javított, bővített kiadását azért készítettük el ismét, hogy jól áttekinthetően, elérhetőségekkel, tájegységekre bontva mutassuk be a természetjáró szálláshelyeket.

Bízom benne, hogy ezek a füzetek segítséget jelentenek a rendszeres túrázóknak, és abban is bízom, hogy ezt forgatva sokan olyanok is kedvet kapnak több napos kirándulásokhoz, akik nem, vagy nagyon régen vállalkoztak hasonló kalandra. Hazánk erdői és mezői mind a négy évszakban várnak minket, és szerencsére egyre több turistaszálláson kényelmes, kulturált otthonra találhatóunk az erdőben.

Ha pedig bizonytalanok vagyunk benne, hogy merre indulhatunk, javasolom, hogy az aktivmagyarorszag.hu oldalon nézzen körül, itt néhány felújított turistaházban virtuális sétát is tehet, és válogasson a jobbnál-jobb térségi ajánlatok közül!

Jó túrázást és a megújult turistaházakban sok emlékezetes estét kívánok!

*Révész Máriausz
aktív Magyarországért felelős kormánybiztos*

A Zalai-dombságtól az Őrségig

A zalai dombok hazánk egyik legnagyobb területű dombvidéke, különböző tájegységek találkozási pontja. Ezernyi domb, ezernyi hajlat, ezernyi völgy és a bennük futó ezernyi vízfolyás adja meg a valódi zalai táj ízét, melyet a dombokat borító nagy kiterjedésű erdők tesznek teljessé. ◆

A dombhátak tetején a korábban erre folyt ősi folyamok kavicstakarói húzódnak, míg a völgyek mélyei a Pannon-tenger idősebb üledékeit tárják fel. Sűrű, szinte egymással párhuzamos futású, mélyen bevágódott völgyek tagolják a zalai dombvidék egészét. ◆

A domborzati adottságok miatt jött létre a tájra jellemző egyedi településtípus, a szeres településforma, ahol a házak, kertek, kaszálók és az apró szántók a dombok erdőkkel körülvett, irtott magaslatain fekszenek. Ennek jellegzetes vidéke a Göcsej. ◆

Az egykori Ős-Dráva, Ős-Rába kavicshordalékaiból felépülő, s a kis vízfolyások, patakok által formált Őrségi táj sűrűn egymást követő erdős dombhátaival és völgyeivel, a közöttük fekvő vizenyős rétek és lápok, a dombtetőkön megbújó szeres településekkel, az ember és a táj harmonikus együttélésének fogalma. A nyugalom, a csend és a valódi szépség hazája. ◆





Csömödéri Turistaszálló



8957 CSÖMÖDÉR, VASÚT ÚT 2.

GPS: 46.606486° / 16.642008°



Lentitől 10 kilométerre, Csömödérben, az erdei vasút megállója mellett várjuk a kirándulókat és a természetjárókat. Itt fogadjuk a Zakatoló Erdészeti Erdei Iskolába több napra érkező vendégeket is. A szálló 46 fő számára nyújt szálláslehetőséget 4, 6 és 18 ágyas szobákban. ♦



Nyitvatartás	Egész évben, bejelentkezés alapján
Szobák/férőhelyek száma	4/46
Étkezési lehetőség	Főzőkonyha, büfé, tűzrakóhely
Szolgáltatások	Akadálymentes szállás, étkezés igényelhető, wifi, játszótér
Utolsó felújítás éve	2012
Szállásdíj	2500–3500 Ft
Fizetési lehetőségek	Készpénz, átutalás, SZÉP-kártya
Kedvezmények	TEKA, OEE
Egyéb hasznos információ	15 fő felett, illetve több éjszaktól kedvezmény a szállásdíjból

Telefon (92) 579-033

Mobil (30) 933-8851

E-mail kozjolek@zalaerdo.hu

Web www.zalaerdo.hu

Facebook [/zalaerdo](https://www.facebook.com/zalaerdo)

LÁTNIVALÓK A KÖRNYÉKEN

Csömödéri Allami Erdei Vasút; „Göcsej kincsei, az erdő és a fa” kiállítás; Budafai Arborétum; Öveges-emplékház





GPS: 46.503411° / 16.736266°

Kistolmácsi Erdei Lak

8868 KISTOLMÁCS 052 hrsz.

A Kistolmácsi Erdei Lak Kistolmács és Bázakerettye között, Kistolmácstól 1 kilométer távolságra, a víztározó északkeleti végénél, a közút mellett található. A Kistolmácsi-víztározó kellemes kikapcsolódást nyújt a fürdőzés és a horgászat szerelmeseinek egyaránt. Szomszédságában található a Csömödéri Állami Erdei Vasút végállomása. ♦



Nyitvatartás	Egész évben, bejelentkezés alapján
Szobák/férőhelyek száma	2/4
Étkezési lehetőség	Főzőkonyha
Utolsó felújítás éve	2020
Szállásdíj	4700–6500 Ft
Fizetési lehetőségek	Készpénz, átutalás, SZÉP-kártya
Kedvezmények	TEKA, OEE
Egyéb hasznos információ	Három éjszakától kedvezmény a szállásdíjból



Mobil (30) 373-1418

E-mail kozjolet@zalaerdo.hu

Web www.zalaerdo.hu

Facebook /zalaerdo



LÁTNIVALÓK A KÖRNYÉKEN

Kistolmácsi-víztározó, Bázakerettyei Termálfürdő, Vetyemi Ósbükkös, Budafai Arborétum

Fotó: Gergely Szilárd



Kistolmácsi Horgász Lak



8868 KISTOLMÁCS, PETŐFI UTCA

GPS: 46.4924° / 16.743322°

3



A Kistolmácsi Horgász Lak a település közepén, a horgászto partján található. A tó kellemes kikapcsolódást nyújt a fürdőzés és a horgászat szerelmeseinek egyaránt. A közelben található a Csömödéri Állami Erdei Vasút végállomása. ◆



LÁTNIVALÓK A KÖRNYÉKEN

Kistolmácsi-víztározó, Bázakerettyei Termálfürdő, Vétyemi Ósbükkös, Budafai Arborétum

Telefon (93) 500-241

Mobil (30) 373-1418

E-mail kozjolet@zalaerdo.hu

Web www.zalaerdo.hu

Facebook /zalaerdo

Nyitvatartás	Egész évben, bejelentkezés alapján
Szobák/férőhelyek száma	1/2
Étkezési lehetőség	Főzőkonyha
Szolgáltatások	Horgásztstég, kinti tároló a horgászfelszerelésnek, parkoló
Utolsó felújítás éve	2020
Szállásdíj	12 000–20 000 Ft
Fizetési lehetőségek	Készpénz, átutalás, SZÉP-kártya
Kedvezmények	TEKA, OEE
Egyéb hasznos információ	Három éjszakától kedvezmény



Fedezd fel hazánk
ismeretlen arcát!

ÜDV ITTHON!

Túraajánlataink:
aktivmagyarorszag.hu

Szaplányosi Erdei Lak



8831 NAGYKANIZSA-MIKLÓSFA, 0119 hrsz.

GPS: 46.375486° / 16.967120°

4



A Szaplányosi Erdei Lak a Miklósfai-halastavak szomszédságában, csendes, nyugodt környezetben kínál kikapcsolódási lehetőséget, Nagykanizsától mindössze 10 kilométerre található. A halastavak közelsége, a gazdag madárvilág békét, harmóniát áraszt; minden évszakban kiváló választás a pihenni vágyók számára. ◆



Nyitvatartás	Egész évben, bejelentkezés alapján
Szobák/férőhelyek száma	1/2
Étkezési lehetőség	Főzőkonyha, tűzrakóhely
Utolsó felújítás éve	2016
Szállásdíj	8000–15 000 Ft
Fizetési lehetőségek	Késspénz, átutalás, SZÉP-kártya
Kedvezmények	TEKA, OEE
Egyéb hasznos információ	Három éjszakától, illetve hozott ágynemű esetén kedvezmény a szállásdíjból



LÁTNIVALÓK A KÖRNYÉKEN

Miklósfai-halastavak és parkerdő; Órtilos–Dráva folyó; Zalakaros; nagykanizsai parkerdő; Csigá-túra tanösvény

Mobil (30) 373-1418

E-mail kozjolet@zalaerdo.hu

Web www.zalaerdo.hu

Facebook /zalaerdo



Zsigárdi Erdei és Vadász Lakok

GPS: 46.503324° / 16.937799°

8777 HOMOKKOMÁROM-ZSIGÁRD, 059 hrsz.

A csendes, erdő mélyén megbúvó turisztaszállások Nagykanizsától 15 kilométerre, Homokkomárom és Zsigárdmajor között találhatóak, a Dél-Dunántúli Kéktúra mentén. A települések zajától távol eső szálláshelyek valódi kikapcsolódást, nyugalmas időtöltést garantálnak. Az ízlésesen berendezett apartmanokban összesen 12 fő fér el kényelmesen. ◆



Nyitvatartás	Egész évben, bejelentkezés alapján
Szobák/férőhelyek száma	2/6 Erdei Lak, 2/6 Vadász Lak
Étkezési lehetőség	Főzőkonyha, tűzrakóhely
Utolsó felújítás éve	2014–2016
Szállásdíj	3200–4800 Ft
Fizetési lehetőségek	Készpénz, átutalás, SZÉP-kártya
Kedvezmények	TEKA, OEE
Egyéb hasznos információ	Három éjszakától, illetve hozott ágynemű esetén kedvezmény a szállásdíjból



Telefon (93) 500-200

Mobil (30) 373-1418

E-mail kozjolet@zalaerdo.hu

Web www.zalaerdo.hu

Facebook /zalaerdo

LÁTNIVALÓK A KÖRNYÉKEN

Homokkomárom: kegytemplom és szőlő-hegy; Nagybakónak: Kőszikla-szurdok; Nagykanizsai parkerdő, Csónakázó-tó



Szentpéterföldei Horgász Lak



8953 SZENTPÉTERFÖLDE, 027/5 hrsz.

GPS: 46.604813° / 16.745675°

6



A Szentpéterföldei Horgász Lak a páratlan zalai bükkösök szívében, a Szentpéterföldei-tó szomszédságában, távol a világ zajától kínál pihenési lehetőséget. A gazdag halállományú, 14 hektár nagyságú tó jól ismert a zalai horgászvizek között. A 8+4 fő befogadására alkalmas ház 2 franciaágyas és 2 kétágyas (pótágyazható), saját fürdőszobás szobával rendelkezik. ♦



Nyitvatartás	Egész évben (kivéve szeptemberben), bejelentkezés alapján
Szobák/férőhelyek száma	4/12
Étkezési lehetőség	Főzőkonyha, tűzrakóhely
Utolsó felújítás éve	1997
Szállásdíj	3200–4800 Ft
Fizetési lehetőségek	Készpénz, átutalás, SZÉP-kártya
Kedvezmények	TEKA, OEE
Egyéb hasznos információ	Három éjszakától kedvezmény a szállásdíjból

Telefon (93) 500-200

Mobil (30) 373-1418

E-mail kozjolet@zalaerdo.hu

Web www.zalaerdo.hu

Facebook [/zalaerdo](https://www.facebook.com/zalaerdo)

LÁTNIVALÓK A KÖRNYÉKEN

Söjtör: Deák Ferenc
szülőháza; horgászat
a Szentpéterföldei-tavon;
Csömödéri Állami Erdei
Vasút; rádióházi ménés





GPS: 46.511928° / 16.888778°

Nyitnikék Erdői Szálló

8882 ESZTEREGNYE-OBORNAK, 0197/5 hrsz.

A Nyitnikék Erdészeti Erdői Iskola szállásépülete a vadászház és az erdei iskola szomszédságában, a festői obornaki völgyben található. A teljesen új építésű, esztétikus kialakítású, ízléses berendezésű szállóépületben az iskolások mellett a természetjárókat, kirándulókat és a családokat is szeretettel várjuk. ♦



Nyitvatartás	Egész évben, bejelentkezés alapján
Szobák/férőhelyek száma	4/44
Étkezési lehetőség	Főzőkonyha, tűzrakóhely
Szolgáltatások	Wifi, akadálymentes szállás, étkezés igényelhető
Utolsó felújítás éve	2016
Szállásdíj	2600–3600 Ft
Fizetési lehetőségek	Készpénz, átutalás, SZÉP-kártya
Kedvezmények	TEKA, OEE
Egyéb hasznos információ	15 fő felett, illetve több éjszakától kedvezmény



Telefon (93) 500-241

Mobil (30) 511-3213

E-mail kozjolet@zalaerdo.hu

Web www.zalaerdo.hu

Facebook /zalaerdo



LÁTNIVALÓK A KÖRNYÉKEN

Homokkomárom: kegytemplom és szőlő-hegy;
Nagybakónak: Kőszikla-szurdok;
Nagykanizsai parkerdő; Várdomb-forrás



Keserűszeri Vendégház

9941 ÓRISZENTPÉTER, KESERŰSZER 17.



GPS: 46.844064° / 16.389977°

8



Felújított vendégházunk csendes, erdei környezetben várja a kikapcsolódni vágyókat. A szobákhoz külön fürdőszoba tartozik, az udvaron vizesblokkal, konyhával rendelkező 30 fős sátorozóhely található. ◆



Nyitvatartás	Egész évben
Szobák/férőhelyek száma	4/16
Étkezési lehetőség	Főzősarok – mikrohullámú sütő
Utolsó felújítás éve	2020
Szállásdíj	13500–5400 Ft
Fizetési lehetőségek	Késspénz, bankkártya, SZÉP-kártya
Kedvezmények	NOE



LÁTNIVALÓK A KÖRNYÉKEN

Szalafő: skanzen; középkori téglaegető;
Szikszay Edit Helytörténeti Gyűjtemény

Telefon (94) 548-034

Mobil (30) 229-3588

E-mail turisztika.orseg@onpi.hu

Web www.orseginemzetipark.hu

Facebook /orseginemzetipark



A négy napraforgós házakban, négy külön álló lakrész (szoba + fürdő), közös használatú nappali, felszerelt konyha található. Szabadidő eltöltésére remek lehetőség van a pincében: ping-pong, rex, csocsó, biliárd. Bográcsolni, grillezni a házak mögött kialakított, fedett helyen lehet. A házak saját parkolóval rendelkeznek. ◆

Nyitvatartás	Egész évben
Szobák/férőhelyek száma	Házanként 4 lakrész, 12-14 fő
Étkezési lehetőség	Amerikai konyha, étkező, bográcsolási és grillezési lehetőség
Utolsó felújítás éve	Újépítésű
Szállásdíj	3000–6500 Ft
Fizetési lehetőségek	Készpénz, SZÉP-kártya
Kedvezmények	Gyerek árkedvezmény
Egyéb hasznos információ	A házak saját parkolóval rendelkeznek



Mobil (30) 910-8771

E-mail kortike777@gmail.com

Web www.kortikegerendahaz.hu

Facebook /Körtike-Gerendaház



LÁTNIVALÓK A KÖRNYÉKEN

Órségi tájegység; Vadása és Borostyán tavak; fazekas mesterek (Óriszentpéter)

Szakonyfalui Vendégház



SAKONYFALU, 083/2 hrsz.

GPS: 46.913611° / 16.228333°



A vendégház Magyarország legnyugatibb pontján, a Hármashatár-hoz – magyar–szlovén–osztrák – közel, csendes, tiszta levegőjű természetközeli helyen, de mégis modern környezetben található. ◆



LÁTNIVALÓK A KÖRNYÉKEN

Veleméri Árpád-kori fénytemplom;
Órség; Medve-szurdok (Ausztria);
Trópusi Kert és Orchideafarm
(Szlovénia)



Telefon (94) 514-000

E-mail titkarsag@szherdeszet.hu

Web www.szherdeszet.hu

Nyitvatartás	Egész évben
Szobák/férőhelyek száma	4/9
Étkezési lehetőség	Önellátás, reggeli és vacsora rendelhető, tűzrakóhely
Szolgáltatások	Wifi, kerékpárkölcsönzés, ingyenes parkoló
Utolsó felújítás éve	2013
Szállásdíj	5000–6500 Ft
Fizetési lehetőségek	Készpénz
Kedvezmények	TEKA



FEDEZD FEL AZ ŐRSÉG KÜLÖNLEGES ÉLŐVILÁGÁT!

Szőcei tőzegmohás láprét



Őrségi Nemzeti Park

Harmóniában a természettel

+36 94 548 034 onpi@onpi.hu orseginemzetipark.hu



A Vasi-hegyháttól a Soproni-hegységig

Az összefoglaló néven Magyar-Alpoknak és Alpokaljának nevezett nagy kiterjedésű vidék számos egymásba fonódó, mégis egymástól eltérő arculatú, de szoros földrajzi rokonságban álló kistáj ötvözete. ♦

Az alpi hegységképződés hatalmas erői által átalakult palás szerkezetű kőzetekből felépülő Kőszegi-hegység már a valódi Alpok kicsiny foltja. A majd' 900 m magasságba emelkedő Írott-kő csúcsa az egész Dunántúl legmagasabb pontja. ♦



A Soproni-hegység a Kárpát-medence egyik legnyugatabbi tája, átjárót jelent a Kisalföld és az Alpok között. A legidősebb röghegységünket ősi kristályos kőzetek építik fel. Felszíne erősen tagolt, töréslépcsők, éles és keskeny gerincek, hegyhátak váltogatják egymást, köztük mélybe vágódott szurdokszerű völgyekkel. Növényvilága magán viseli az erős alpi hatást. ♦

Hegypásztor Erdei Iskola és Turistaszállás

9825 OSZKÓ, SZŐLŐHEGY

GPS: 47.043174° / 16.902179°



Hangulatos szőlőhegyi szállások csoportoknak és családoknak a zsúpfedeles, boronafalú pincék szomszédságában, a Hegyhát erdeinek ölelésében. A szőlőhegyi gyümölcsös közepében található 3 épületben összesen 45 fő számára tudunk szállást biztosítani, nyugalmat árasztó környezetben. ◆



Nyitvatartás	Március 1.–október 31.
Szobák/férőhelyek száma	9/45
Étkezési lehetőség	Saját konyha, tűzrakóhely, kemence, kiszállított étel iskolai étkeztetőtől vagy étteremből
Szolgáltatások	Kerékpárkölcsonzés, tanösvény, játszótér, programszervezés
Utolsó felújítás éve	2020
Szállásdíj	2250–4300 Ft
Fizetési lehetőségek	Készpénz
Kedvezmények	10 fő gyermek után 1 pedagógus szállásdíja ingyenes, illetve 3 éjszakától kedvezmény
Egyéb hasznos információ	Előzetes bejelentkezés szükséges



LÁTNIVALÓK A KÖRNYÉKEN

Jeli Arborétum; Mindszenty-ház; vasvári sánc; Szajki-tavak; Csodaszarvas Tájpark

Mobil (30) 151-6124

E-mail hegypasztor@oszko.hu

Web www.hegypasztor.hu

Facebook [/hegypasztor.com](https://www.facebook.com/hegypasztor.com)



Vasvár központjában, szép és csendes műemléki környezetben, Magyarország legrégebbi, középkori domonkos kolostorában 8–12 fős szobákkal, közös fürdővel, konyhával, étkezővel és közösségi teremmel várja a pihenni, kikapcsolódni, és a világtól elvonulni vágyókat a 40 fő befogadására alkalmas zarándokszálló. ◆



Nyitvatartás	Egész évben, recepció: hétköznap 10–18 óráig
Szobák/férőhelyek száma	4/40
Étkezési lehetőség	40 fő számára felszerelt konyhával és étkezővel rendelkezik a szálláshely
Szolgáltatások	Iskolai vagy nyári táborok számára előzetes egyeztetéssel, múzeumpedagógiai program a Vasvári Múzeumban
Utolsó felújítás éve	2006
Szállásdíj	2500–3000 Ft
Fizetési lehetőségek	Késspénz
Egyéb hasznos információ	A közösségi terem előadások, konferenciák és bemutatók céljára külön is bérelhető



Telefon (94) 573-220

Mobil (30) 322-7972

E-mail info@dominicana.hu, fodordavid2@gmail.com

Web www.dominicana.hu/kolostor/zarandokszallas

LÁTNIVALÓK A KÖRNYÉKEN

Domonkos Rendtörténeti Gyűjtemény;
Vasvári Múzeum; vasvári sánc; Oszkói
Hegypásztor-Kör műemlék pincéi;
szentkúti búcsújárárhely



Nagymákfai Erdei Iskola és Turistaház

9800 VASVÁR, NAGYMÁKFA UTCA 32.

GPS: 47.049660° / 16.801933°



Szállásunk Hazánk nyugati csücskében található, Natura 2000 természetvédelmi terület szomszédságában, erdőkhöz, mezőkhöz, madár- és állatvilághoz közeli, csendes, nyugodt, falusias környezetben fekszik. ◆

Nyitvatartás	Április 15.–Október 15.
Szobák/férőhelyek száma	4 szoba, 25 férőhely
Étkezési lehetőség	melegítő konyha kis létszámú csoportoknak, bogrács
Szolgáltatások	Wifi
Szállásdíj	4000–5000 Ft
Fizetési lehetőségek	Késspénz, OTP SZÉP-kártya



LÁTNIVALÓK A KÖRNYÉKEN

Domonkos Rendtörténeti Gyűjtemény;
Vasvári Múzeum; vasvári sánc; Oszkói
Hegypásztor-Kör műemlék pincéi;
szentkúti búcsújáróhely



Mobil (30) 531-2905

E-mail vasvar@vasvar.hu

Web www.nagymakfa.hu/vendeghaz

Szállásunkon családbarát, klimatizált szobákkal és konyhával felszerelt, akadálymentesített apartmannal várjuk kedves vendégeinket. A szobák önálló fürdőszobákkal rendelkeznek. ◆



Nyitvatartás	Egész évben 8 ⁰⁰ –20 ⁰⁰
Szobák/férőhelyek száma	6/18
Étkezési lehetőség	Étterem, főzőkonyha, bogrács
Szolgáltatások	Wifi, tekepálya, foci, csocsó
Utolsó felújítás éve	2018
Szállásdíj	4500 Ft-tól
Fizetési lehetőségek	Készpénz, bankkártya, SZÉP-kártya, Erzsébet kártya
Kedvezmények	Vas Népe kártya

LÁTNIVALÓK A KÖRNYÉKEN

Ság-hegy; Sitkei kápolna;
Pannonia Ring; Mesteri és
Celdömölk fürdői; Sárvár



Telefon (95) 442-284

Mobil (30) 500-1329

E-mail german@borostynkert.hu

Web www.borostyankert.hu

Szent Imre Missziósház

9730 KŐSZEG, PARK UTCA 1.

GPS: 47.385192° / 16.531072°



15

Csendes környék, óriási park segíti a vendégek pihenését. Kőszeg gazdag történelmi múlttal rendelkező központja néhány perces séta után, vonzó hangulattal várja látogatóit. A természetet kedvelők élvezni fogják a környék hegyi ösvényeit és az erdőket behálózó turistautakat. ◆



Telefon (94) 562-200

Mobil (30) 280-0106

E-mail szentimre@verbita.hu

Web www.verbita.hu

Facebook [/szentimremisszioshaz](https://www.facebook.com/szentimremisszioshaz)

Nyitvatartás

július 1-jétől

Szobák/férőhelyek száma

Emeleti ágyak,

férőhely : 50

Étkezési lehetőség

Főzőkonyha

Szolgáltatások

Wifi

Utolsó felújítás éve

2018

Szállásdíj

1500 Ft

Fizetési lehetőségek

Készpénz

Egyéb hasznos információ

Előre bejelentett reggeli

800 Ft, ebéd 1100 Ft,

vacsora 800 Ft

LÁTNIVALÓK A KÖRNYÉKEN

Jurisics-vár; Óház-kilátó;
Irottkő-kilátó; Hétforrás;
Kőszeg belvárosa





Stájer-házi Erdészeti Erdei Iskola

GPS: 47.370556° / 16.468056°

9730 KŐSZEG, 0344 hrsz.

A Kőszegi-hegységben, a Stájer-házi Erdészeti Erdei Iskola Szállója – amennyiben nincs erdei iskolai program – szeretettel várja a vendégeket. A Stájer-házak Kőszeg város határában fekszenek, a városból aszfaltozott úton közelíthető meg, de Velem község felől is hasonlóképpen juthatunk fel. ◆



Nyitvatartás	Egész évben
Szobák/férőhelyek száma	4/28
Étkezési lehetőség	Főzőkonyha
Utolsó felújítás éve	2004
Szállásdíj	3000 Ft/fő/éj
Fizetési lehetőségek	Készpénz, átutalás
Kedvezmények	OEE, TEKA
Egyéb hasznos információ	Az erdészeti magánutak használatához vendégeink számára úthasználati engedélyt biztosítunk



LÁTNIVALÓK A KÖRNYÉKEN

Kőszeg belváros; Hét(vezér)-forrás;
Óház-kilátó; Hörmann-forrás; Írott-kő



Telefon (94) 514-000

Mobil (30) 226-0312

E-mail vargal@szherdeszet.hu

Web www.szherdeszet.hu

Facebook /SZHERDESZET

Ciklámen Faházak

9400 SOPRON, BRENNBERGI ÚT, KÜLTERÜLET

GPS: 47.674173° / 16.515445°



17

A faházakat ökoszállásként tudjuk ajánlani vendégeinknek. Televízió és internet elérhetőség nincs a faházakban és a telefon térereje is gyenge. ◆



Nyitvatartás	Március 14.–Szeptember 30.
Szobák/férőhelyek száma	6 db faház
Étkezési lehetőség	Teakonyha, bogrács, grill, nyárs, igény esetén hidegcsomag szállítása reggelire és főétkezés rendelhető
Szállásdíj	3667–11 900 Ft/fő/éj
Fizetési lehetőségek	Készpénz, bankkártya, SZÉP-kártya (50% előleg fizetés szükséges, érkezés előtt egy hónappal), (időszaktól függően a fizetési feltételek változhatnak)
Egyéb hasznos információ	A faházak kulcsai a Pannonia Hotelben (9400 Sopron, Várkerület 75.) vehetők át

Telefon (99) 312-180

Mobil (30) 946-6429

E-mail sopron@pannoniahotel.com

Web www.ciklamenfahazak.hu

Facebook [/ciklamenfahazak](https://www.facebook.com/ciklamenfahazak)


LÁTNIVALÓK A KÖRNYÉKEN

Soproni-hegység; Károly-
kilátó; Görbehalmi bányamúzeum; Várhely-kilátó





ISMERD MEG A FERTŐ- HANSÁG TERMÉSZETI ÉRTÉKEIT ÉS HAGYOMÁNYAIT! *A Fertő szikes tavai*



Fertő-Hanság Nemzeti Park

Élmények a vadludak birodalmában

+36 30 166 0950 info@fhnp.hu fertő-hansag.hu



Fotó: Gulyás Attila/Turista Magazin





A Fertő-Hanságtól a Szigetközig

A Soproni-hegységtől alig kőhajításnyira fekszik Közép-Európa legnagyobb madárparadicsoma, egyedülálló értékű, nagy kiterjedésű sztyepptava, síkvidéki szikes-sós állóvíze, a Fertő-tó. ◆

A Fertő medencéjének keleti folytatása a Hanság. Szinte testvérek egymással, hiszen a sztyepptó felesleges vizei a Hanság irányába áramoltak. A Duna nagy árvizeinél a víz széles folyamként nyomult be a lapos medenceségbe. Nyílt vizek, kisebb-nagyobb tavak, tőzeglápok, láprétek, láperdők jellemezték e vidéket, melyek a lecsapolások után kisebb foltokban maradtak fenn. ◆

Alig egy macskaugrás a Mosoni-Duna és az Öreg-Duna között fekvő nagy kiterjedésű Szigetköz, mely az Ős-Duna vastag kavicsos hordalékkúpjának maradványa. A szigetet egykor a folyam szerteágazó mederhálózata járta át. Különleges vízvilága a Duna halbőlcsője volt. ◆

S tiszta időben már a Pannonhalmi apátságot hordozó dombvonulatok intenek felénk. A Kisalföld közepén fekvő táj a Bakony része. A szigetszerűen kiugró löszös dombhát vonulatai élesen elkülönülnek a környező síkvidéktől. ◆

Kócsagvár

9435 SARRÓD, RÉV-KÓCSAGVÁR PF.: 4.



GPS: 47.381846° / 16.04747°



A Fertő–Hanság Nemzeti Park Igazgatóság központjában az első három épületszárnyban található a szálláshely. A vendégek a központ folyosóján működő ajándékbolt és információs iroda munkatársaitól kaphatnak bővebb információt a központ és a nemzeti park egyéb szolgáltatásairól és látnivalóiról. ◆



Nyitvatartás	Egész évben
Szobák/férőhelyek száma	8 szoba, 24 fő férőhely
Étkezési lehetőség	Főzőkonyha, étterem: rendelési lehetőség (csoportoknak)
Szolgáltatások	Kerékpárkölcsonzés, kiállítások
Utolsó felújítás éve	2020
Szállásdíj	Egy éjszaka esetén: 3700 Ft, 14 éves korig 1850 Ft, két éjszaka esetén: 3500 Ft, 14 éves korig 1750 Ft, csoportoknak: 3300 Ft
Fizetési lehetőségek	Készpénz, SZÉP-kártya
Kedvezmények	Társ szervezetek és intézmények dolgozói, hozzátartozói, NOE
Egyéb hasznos információ	A Fertő tavat kerülő kerékpárút mellett fekszik.

Telefon (99) 537-620

Mobil (30) 166-0950

E-mail info@fhnp.hu

Web www.ferto-hansag.hu

Facebook /Fertő-Hanság Nemzeti Park

LÁTNIVALÓK A KÖRNYÉKEN

Bemutató Majorság és Látogatóközpont;
Esterházy-kastély; fertőrákosi kőfejtő;
Fertőszéplak, Sarród: tájházak; Sopron



A főépületben 42 fő részére tudunk szállást biztosítani 10 db 4 ágyas és 1 db 2 ágyas szobában. A szállóvendégek rendelkezésére áll a felszerelt melegítőkonyha és étkező. A közeli éttermek kiszállítást vállalnak csoportoknak. Az épület körüli parkosított udvarban pihenőpadok és asztalok, valamint tűzrakó hely található. ♦



Nyitvatartás	Időszakos
Szobák/férőhelyek száma	11 szoba, 42 férőhely
Étkezési lehetőség	Főzőkonyha, csoportoknak étteremből rendelés
Szolgáltatások	Wifi, kerékpárkölcsönzés, kiállítás, filmvetítés
Utolsó felújítás éve	2019
Szállásdíj	Egy éjszaka esetén: 3700 Ft, 14 éves korig 1850 Ft, két éjszaka esetén: 3500 Ft, 14 éves korig 1750 Ft, csoportoknak: 3300 Ft
Fizetési lehetőségek	Készpénz, SZÉP-kártya
Kedvezmények	Társ szervezetek és intézmények dolgozói, hozzátartozói, NOE
Egyéb hasznos információ	A Fertő tavat kerülő kerékpárút mellett fekszik.



LÁTNIVALÓK A KÖRNYÉKEN

Bemutató Majorság és Látogatóközpont;
Esterházy-kastély; fertőrákosi kőfejtő;
Fertőszéplak, Sarród: tájházak; Sopron

Telefon (99) 537-520

E-mail oktatas@fhnp.hu

Web www.ferto-hansag.hu

Facebook /Fertő-Hanság Nemzeti Park

Magyarország erdőterületei és állami erdőgazdálkodói

Bakonyerdő Erdészeti és Faipari Zrt.

8500 Pápa, Jókai út 46.
Tel.: 89/513-100; Fax: 89/513-120
E-mail: info@bakonyerdo.hu
Web: www.bakonyerdo.hu

DALERD Délalföldi Erdészeti Zrt.

6721 Szeged, Zsótér u. 4/b
Postacím: 6701 Szeged, Pf. 1197
Tel.: 62/551-340; Fax: 62/551-341
E-mail: dalerdrzt@dalerd.hu
Web: www.dalerd.hu

Egererdő Erdészeti Zrt.

3300 Eger, Kossuth u. 18.
Tel.: 36/801-504, 36/801-501
Fax: 36/801-502
E-mail: egererdo@egererdo.hu
Web: www.egererdo.hu

Északerdő Erdőgazdasági Zrt.

3525 Miskolc, Deák tér 1.
Tel.: 46/501-506; Fax: 46/501-505
E-mail: eszakerdo@eszakerdo.hu
Web: www.eszakerdo.hu

Gemenc Zrt.

6500 Baja, Szent Imre tér 2.
Tel.: 79/324-144; Fax: 79/324-181
E-mail: gemenc@gemenczrt.hu
Web: www.gemenczrt.hu

Gyulaj Erdészeti és Vadászati Zrt.

7090 Tamási, Szabadság u. 27.
Tel.: 74/573-940; Fax: 74/473-985
E-mail: titkarsag@gyulajzrt.hu
Web: www.gyulajzrt.hu

Ipoly Erdő Zrt.

2660 Balassagyarmat, Bajcsy u. 10.
Postacím: 2660 Balassagyarmat, Pf. 34
Tel.: 35/300-769, 20/468-7131
Fax: 35/301-424
E-mail: titkarsag@polyerdo.hu
Web: www.ipolyerdo.hu

Kisalföldi Erdőgazdaság Zrt.

9023 Győr, Corvin u. 9.
Tel.: 96/529-450; Fax: 96/526-586
E-mail: kaegr@kaeg.hu
Web: www.kaeg.hu

KEFAG Kiskunsági Erdészeti és Faipari Zrt.

6000 Kecskemét, József Attila u. 2.
Tel.: 76/510-400; Fax: 76/328-318
E-mail: kefag@kefag.hu
Web: www.kefag.hu

Mecsekerdő Zrt.

7623 Pécs, Rét u. 8.
Tel.: 72/508-200; Fax: 72/508-201
E-mail: info@mecsekerdo.hu
Web: www.mecsekerdo.hu

NEFAG Zrt.

5000 Szolnok, Kaán Károly u. 71.
Tel.: 56/512-110; Fax: 56/512-120
E-mail: nefag@nefag.hu
Web: www.nefag.hu

NYÍRERDŐ Nyírségi Erdészeti Zrt.

4400 Nyíregyháza, Kótaji út 29.
Tel.: 42/598-450; Fax: 42/501-170
E-mail: nyirerdo@nyirerdo.hu
Web: www.nyirerdo.hu

Pilis Parkerdő Zrt.

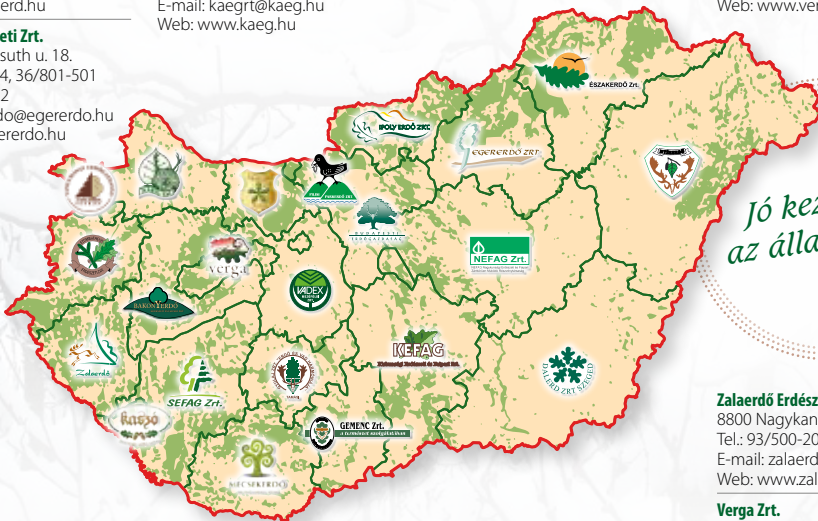
2025 Visegrád, Mátyás király u. 4.
Tel.: 26/598-000; Fax: 26/398-229
E-mail: informacio@prpt.hu
Web: www.parkerdo.hu

VADEX Mezőföldi Zrt.

8000 Székesfehérvár, Tolnai u. 1.
Tel.: 22/510-500, 22/510-501
Fax: 22/327-525
E-mail: posta@vadox.hu
Web: www.vadox.hu

Vértesi Erdő Zrt.

2800 Tatabánya, Dózsakert u. 23.
Tel.: 34/316-733; Fax: 34/316-226
E-mail: verteserdo@t-online.hu
Web: www.verteserdo.hu



Jó kezekben
az állami erdő!

Zalaerdő Erdészeti Zrt.

8800 Nagykanizsa, Múzeum tér 6.
Tel.: 93/500-200; Fax: 93/500-251
E-mail: zalaerdo@zalaerdo.hu
Web: www.zalaerdo.hu

Verga Zrt.

8200 Veszprém, Jutasi út 10.
Postacím: 8201 Veszprém, Pf.: 54
Tel.: 88/591-510; Fax: 88/591-549
E-mail: info@verga.hu
Web: www.verga.hu

Kaszó Zrt.

7564 Kaszó
Tel.: 82/352-065; Fax: 82/352-314
E-mail: info@kaszort.hu
Web: www.kaszort.hu

Budapesti Erdőgazdaság Zrt.

1033 Budapest, Hévíz út 4/a
Postacím: 1300 Budapest, Pf.: 212
Tel.: 1/387-8859; Fax: 1/387-8862
E-mail: bp-erdo@bp-erdo.hu
Web: www.bp-erdo.hu

Sefag Erdészeti és Faipari Zrt.

7400 Kaposvár, Bajcsy-Zs. u. 21.
Tel.: 82/505-100; Fax: 82/505-133
E-mail: titkarsag@sefag.hu
Web: www.sefag.hu

Szombathelyi Erdészeti Zrt.

9700 Szombathely, Saághy u. 15.
Tel.: 94/514-000; Fax: 94/329-973
E-mail: titkarsag@szherdeszet.hu
Web: www.szherdeszet.hu

Tanulmányi Erdőgazdaság Zrt.

9400 Sopron, Honvéd u. 1.
Tel.: 99/506-810; Fax: 99/312-083
E-mail: titkarsag@taegrnt.hu
Web: www.taegrnt.hu

KISVASÚTRA FEL!



Fotók: Gulvas Attila/MT SZ

Fedezd fel hazánk kisvasútjait!

aktivmagyarorszag.hu

Aktiv
Magyarország

Rókatói Vadászház



9330 KAPUVÁR-RÓKATÓ, ERDÉSZETI BÁZIS

GPS: 47.687920° / 17.008968°



A szállás Kapuvártól 15 km-re, nyugodt erdei környezetben található. A vendégház tökéletes a csendre, elvonulásra vágyó kirándulók-nak. Aktív kikapcsolódást keresők a közeli Fertődön találnak gazdag programokat. ◆

Nyitvatartás	Egész évben
Szobák/férőhelyek száma	4/7
Étkezési lehetőség	Főzőkonyha, tűzrakóhely
Szállásdíj	3000–5000 Ft
Fizetési lehetőségek	Készpénz, átutalás



Mobil (20) 599-7788

E-mail horvath.janos@kaeg.hu

Web www.kaeg.hu

Facebook [/kaegzrt](https://www.facebook.com/kaegzrt)



LÁTNIVALÓK A KÖRNYÉKEN

Kapuvár és Fertőd nevezetességei;
Hanság természeti értékei



Göbösmajor – Faházak és Vendégház

GPS: 47.545487° / 16.945055°

9372 CSAPOD, KÜLTERÜLET

A több évszázados múltra visszatekintő major az Esterházy-uradalom része volt, jelenleg a KAEG Zrt. kezelésében van. A forgalomtól távoli, csendes, nyugodt, természeti környezet zavartalan körülményeket biztosít a pihenéshez. ◆



Nyitvatartás	Egész évben
Szobák/férőhelyek száma	2/6 (erdészház), faházak összesen: 28
Étkezési lehetőség	Melegítőkonyha, tűzrakóhely, bogrács, kemence
Szolgáltatások	Fedett lovarda, szabadtéri karámok, erdei túralovaglás, sétakocsikázás, tanösvény, erdei iskolai foglalkozások
Utolsó felújítás éve	2004, a faházak: 2016
Szállásdíj	3000–5000 Ft
Fizetési lehetőségek	Készpénz, átutalás

Mobil (20) 599-7788

E-mail horvath.janos@kaeg.hu

Web www.kaeg.hu

Facebook /kaegzrt

LÁTNIVALÓK A KÖRNYÉKEN

Nagycenk, Sopron, Fertőd nevezetességei; a Hanság természeti értékei



Ravazdi Erdei Iskola



9091 RAVAZD, ERDÉSZET UTCA 1.

GPS: 41.513959° / 17.757029°



A Ravazdi Erdei Iskola a Ravazdi Erdészeti épületgyűjtésében helyezkedik el. A szálláshely, az oktatóterem, az erdészeti múzeum a közelmúltban lett felújítva. Elsősorban erdei iskolai programok helyszíne, de a bakancsos turisták számára is ideális. ◆



Nyitvatartás	Egész évben
Szobák/férőhelyek száma	5/30
Étkezési lehetőség	Melegítőkonyha, filagória kemencével, bogrács
Szolgáltatások	Erdői iskolai foglalkozások
Utolsó felújítás éve	2012
Szállásdíj	3500 Ft
Fizetési lehetőségek	Készpénz, átutalás



LÁTNIVALÓK A KÖRNYÉKEN

Szt. Villebald kilátó; Lila-hegyi kilátó;
Lombkorona tanösvény/kilátópont

Mobil (20) 599-7838

E-mail libor.maria@kaeg.hu

Web www.kaeg.hu

Facebook /kaegzt



GPS: 47.513487° / 17.759715°

Villebaldi Vendégház

RAVAZD – VILLEBALD DOMB

A több évszázados múltra visszatekintő major az Esterházy-uradalom része volt, jelenleg a KAEG Zrt. kezelésében van. A forgalomtól távoli, csendes, nyugodt természeti környezet zavartalan körülményeket biztosít a pihenéshez. ◆



Mobil (20) 599-7838

E-mail libor.maria@kaeg.hu

Web www.kaeg.hu

Facebook /kaegzrt

Nyitvatartás	Egész évben
Szobák/férőhelyek száma	3/8
Étkezési lehetőség	Főzőkonyha
Szállásdíj	3500–5000 Ft
Fizetési lehetőségek	Készpénz, átutalás



LÁTNIVALÓK A KÖRNYÉKEN

Szt. Villebald kilátó; Lila-hegyi kilátó;
Lombkorona tanösvény/kilátópont





A település egyik legeludogottabb pontján, a zárt Cseider-völgyben álló szállás- és közösségi épületek elsősorban osztályok, ifjúsági csoportok, táborok, zárandokcsoportok számára készültek. ◆



Nyitvatartás	Egész évben (kivéve: december 23.–január 2., illetve nagycsütörtöktől húsvét vasárnapig)
Szobák/férőhelyek száma	9/67
Étkezési lehetőség	Ellátást csoportoknak tudunk nyújtani. A közös étkező, étkezéshez szükséges eszközök, mikro, hűtőszekrény, stb. önellátásra is használható
Szolgáltatások	Wifi
Utolsó felújítás éve	2010
Szállásdíj	2500–3500 Ft
Fizetési lehetőségek	Készpénz, átutalás, bankkártya, SZÉP-kártya
Egyéb hasznos információ	November 30.–március 1. között előzetes bejelentkezés alapján csak 10 főt meghaladó csoportokat tudunk fogadni



Telefon (96) 570-252

Mobil (30) 260-9920

E-mail szentjakabhaz@osb.hu

Web www.szentjakabhaz.hu

Facebook /Szent-Jakab-Ház-A-Pannonhalmi-Főapátság-Vendégháza



LÁTNIVALÓK A KÖRNYÉKEN

Pannonhalmi Főapátság lelki és kulturális értékei



GPS: 47.784° / 17.623832°

Patkányosi Vadászház

9061 VÁMOSSZABADI KÜLTERÜLET, PATKÁNYOS



Az Alsó-Szigetköz csendes zugában, természetvédelmi területen rejtőzik vadászházunk, mely kitűnő pihenési lehetőséget biztosít a hétköznapi forgatagában megfáradt embernek. Az összesen 11 férőhelyes, kétszintes házban 1 db egyágyas és 5 db kétágyas szoba található, melyek közül kettőhöz saját fürdőszoba is tartozik. A földszinten jól felszerelt konyha, és 25 fő étkeztetésére lehetőséget nyújtó társalgó szolgálja a vendégek kényelmét. ♦

Nyitvatartás	Egész évben
Szobák/férőhelyek száma	6/11
Étkezési lehetőség	Melegítőkonyha, reggeli, bogrács, grill, kemence
Szolgáltatások	Fedett pavilon
Utolsó felújítás éve	2007
Szállásdíj	4500–5500 Ft
Fizetési lehetőségek	Készpénz, átutalás

Telefon (96) 529-450

Mobil (20) 344-5668

E-mail kaegrt@kaeg.hu

Web www.kaeg.hu

Facebook /kaegzrt



LÁTNIVALÓK A KÖRNYÉKEN

A Szigetköz természeti értékei; Győr látniivalói



TERMÉSZETJÁRÓ APP

DIGITÁLIS MAGYARORSZÁG-ÚTIKÖNYV A SZABAD ÉG ALATTI KALANDOKHOZ

KALANDOZZ VELÜNK!

VÁLOGASS EZERNYI ÉRDEKES
LÁTNIVALÓBÓL ÉS TÚRAÖTLETBŐL!



TERMÉSZETJÁRÓ

HONLAP ÉS APPLIKÁCIÓ



TÖBB MINT
185 000
LETÖLTÉS



TÖBB MINT
60 000
FACEBOOK-
KÖVETŐ



TÖBB MINT
500
TÚRAÖTLET RÉSZLETES
LEÍRÁSSAL



YOUTUBE-
CSATORNÁNKON
ELÉRHETŐ
TUTORIALVIDEÓK



TÖBB MINT
2000
LÁTNIVALÓ



— TERMESZETJARO.HU —



GPS: 47.860081° / 17.459962°

Lipóti Pihenőház

9223 LIPÓT, KÉNGYÁRTÓ UTCA 13-14.



A lipóti termálfürdőtől mindössze 500 m távolságra található családiház jellegű légkondicionált faház, elsősorban kisgyermekes családok nyári pihenőhelyeül ideális. ◆

Nyitvatartás	Egész évben
Szobák/férőhelyek száma	2/6
Étkezési lehetőség	Főzőkonyha, bogrács
Szolgáltatások	Udvari játékok
Utolsó felújítás éve	2014
Szállásdíj	3500 Ft
Fizetési lehetőségek	Átutalás, SZÉP-kártya



LÁTNIVALÓK A KÖRNYÉKEN

Termálfürdő; védett vadgesztenyefasor;
lipóti Morotva-tó



Telefon (96) 529-450

Mobil (96) 529-450

E-mail kaegrt@kaeg.hu

Web www.kaeg.hu

Facebook /kaegzrt

DECATHLON

SPORT. KÖZÖSSÉG.

KALAND

A young girl with long blonde hair, wearing a white t-shirt and a backpack, is looking down in a field of tall grass. In the background, a man with a beard and a backpack is hiking. The scene is set in a hilly, grassy area under a bright sky. The word 'KALAND' is written in large white letters across the top of the image.

**A TERMÉSZET KALAND
A DECATHLON VÁLASZTÉK**



VÁNDORTÁBOROK FÖLDÖN, VÍZEN, KÉT KERÉKEN 2021-BEN IS

Már 25 útvonalon fedezhetik fel általános és középiskolás csoportok Magyarország legszebb tájait.

**EGYHETES TURNUSOK
28.000 FORINTÉRT**

vandortabor.hu





Névmutató

A ZALAI-DOMBSÁGTÓL AZ ŐRSÉGIG

Csőmödéri Turistaszálló	6
Keserűszeri Vendégház	14
Kistolmácsi Erdei Lak	7
Kistolmácsi Horgász Lak	8
Körtike Gerendaházak	15
Nyitnikék Erdei Szálló	13
Szakonyfalui Vendégház	16
Szaplányosi Erdei Lak	10
Szentpéterföldei Horgász Lak	12
Zsigárdi Erdei és Vadász Lakok	11

A VASI-HEGYHÁTÓL A SOPRONI-HEGYSÉGIG

Borostyánkert Étterem és Vendégház	23
Ciklámen Faházak	26
Hegypásztor Erdei Iskola és Turistaszállás	20
Stájer-házi Erdészeti Erdei Iskola	25
Szent Domonkos Zarándokház	21
Szent Imre Missziósház	24
Nagymákfai Erdei Iskola és Turistaház	22

A FERTŐ-HANSÁGTÓL A SZIGETKÖZIG

Csapody István Természetiskola és Ifjúsági Szálló	31
Göbösmajor – Faházak és Vendégház	35
Kócsagvár	30
Lipóti Pihenőház	41
Patkányosi Vadászház	39
Ravazdi Erdei Iskola	36
Rókatói Vadászház	34
Szent Jakab Ház	38
Villebaldi Vendégház	37

JELMAGYARÁZAT



Megközelítés gyalogosan



Megközelítés kerékpárral



Megközelítés gépjárművel



Fotó: Gulyás Attila



A ZALAI-DOMBSÁGTÓL A SZIGETKÖZIG